


ČÁST B.3.1



PO PŘIPOMÍNKÁCH 11/2016

Číslo změny:	Obsah změny:	Datum změny:
01	-	-
02	-	-
03	-	-

Investor:  Správa železniční dopravní cesty, státní organizace Dlážděná 1003/7 110 00 Praha 1	Objednatel:  SUDOP PRAHA a.s. Olšanská 1a, 130 80 Praha 3 tel.: +420 267 094 111 fax: +420 224 230 316 e-mail: praha@sudop.cz
--------------------------------------------------------------------------------------------------------------------------------------------------------------------------------------------------	-----------------------------------------------------------------------------------------------------------------------------------------------------------------------------------------------------------------------------------------

Generální projektant: 	SUDOP PRAHA a.s. Olšanská 1a, 130 80 Praha 3 tel.: +420 267 094 111 fax: +420 224 230 316 e-mail: praha@sudop.cz	Hlavní inženýr projektu: ING. DANIEL FILIP Garant profese: ING. JITKA TOBOLOVÁ
---------------------------------------------------------------------------------------------------------------------	------------------------------------------------------------------------------------------------------------------------------	-----------------------------------------------------------------------------------------------------------

Zpracovatel částí: ING. FRANTIŠEK MORAVEC Lipová 1497/E, 250 01 Brandýs n/L tel. 326903533 mobil: 606752039 e-mail: f.moravec@email.cz

Vedoucí střediska:  ING. HANA STAŇKOVÁ	Odpovědný projektant SO, IO, PS: ING. JITKA TOBOLOVÁ	Vypracoval:  ING. FRANTIŠEK MORAVEC	Kontroloval: ING. JITKA TOBOLOVÁ
----------------------------------------------------------------------------------------------------------------------------------------	----------------------------------------------------------------	--------------------------------------------------------------------------------------------------------------------------------------	--------------------------------------------

Název akce: MODERNIZACE TRATI HRADEC KRÁLOVÉ - PARDUBICE - CHRUDIM, 3. STAVBA, ZDVOUKOLEJNĚNÍ PARDUBICE-ROSICE NAD LABEM - STĚBLOVÁ	Číslo smlouvy: 15-108.250
Část: Vliv stavby na životní prostředí Odvody za odnětí PUPFL	Projektový stupeň: PŘÍPRAVNÁ DOKUMENTACE
	Datum: 02/2017
	Číslo částí: B.3.1.g

**VÝPOČTY K ŽÁDOSTI
VYDÁNÍ ROZHODNUTÍ O ODNĚTÍ POZEMKŮ
URČENÝCH K PLNĚNÍ FUNKCÍ LESA**

zpracoval **Ing. František Moravec**

Brandýs nad Labem duben 2017



Ing. František Moravec, Lipová 1497/E, 250 01 Brandýs n/L
IČ: 45124957, DIČ: CZ530719270, účet/kód: 433720329/0800
Reg. ŽÚ Brandýs n/L č.j. 70700/2010-70/Gr
Tel: 326903533 Mobil: 606752039
Email: f.moravec@email.cz moravec@forland.cz
<http://www.forland.cz/>

OBSAH	STRANA
1. Zdůvodnění požadavku na odnětí pozemků určených k plnění funkcí lesa	4
2. Údaje o celkovém rozsahu lesních pozemků o jejichž odnětí se žádá	4
3. Údaje LHP a LHO o předmětných pozemcích a jejich skutečný stav	4
4. Grafické znázornění požadovaného rozsahu záboru lesních pozemků	4
5. Výpočet poplatku za odnětí pozemků určených k plnění funkcí lesa	4
6. Výpočet výše škody způsobené na lesních pozemcích a lesních porostech	6
7. Plán rekultivace	6

1. ZDŮVODNĚNÍ POŽADAVKU NA ODNĚTÍ POZEMKŮ URČENÝCH K PLNĚNÍ FUNKCÍ LESA

Důvodem zpracování žádosti o odnětí částí předmětných pozemků určených k plnění funkcí lesa je stavba Modernizace trati Hradec Králové – Pardubice – Chrudim, 3. stavba, zdvoukolejnění Pardubice – Rosice nad Labem – Stéblová.

2. ÚDAJE O ROZSAHU LESNÍCH POZEMKŮ, O JEJICHŽ ODNĚTÍ SE ŽÁDÁ

Údaje o rozsahu jednotlivých záborů rozdělených podle katastrálních území jsou uvedeny v **PŘÍLOZE č.1**.

3. ÚDAJE LESNÍHO HOSPODÁŘSKÉHO PLÁNU A LESNÍCH HOSPODÁŘSKÝCH OSNOV O PŘEDMĚTNÝCH POZEMCÍCH A JEJICH SKUTEČNÝ STAV

Lesní pozemky na předmětných parcelách se nachází na území LHC 509003 - LS Choceň, LHC 509411 - Město Pardubice a LHC 509819 - LHO Pardubice.

Převzata byla u jednotlivých porostů kategorizace z platných LHP a LHO.

Označení platné kategorie je uvedeno v **PŘÍLOZE č. 2** společně s údaji z LHP a LHO.

Jednotlivá čísla u kategorie v popisu porostů jsou:

10 – les hospodářský

4. GRAFICKÉ ZNÁZORNĚNÍ POŽADOVANÉHO ROZSAHU ZÁBORŮ LESNÍCH POZEMKŮ

Grafické znázornění požadovaného rozsahu záborů lesních pozemků je uvedeno v mapové příloze na fotokopiích záborového elaborátu a v zákresu do lesnických obrysových map.

5. VÝPOČET POPLATKU ZA ODNĚTÍ POZEMKŮ URČENÝCH K PLNĚNÍ FUNKCÍ LESA

Výpočet je proveden dle Přílohy k zákonu č. 289/1995 Sb. o lesích (Lesní zákon).

Výpočet poplatku za trvalé odnětí:

$$OLP = (PP \times CD \times f) / 0,02 \quad (\text{Kč ha}^{-1})$$

Výpočet poplatku za dočasné odnětí:

$$OLP = PP \times CD \times f \quad (\text{Kč ha}^{-1})$$

OLP = poplatek za odnětí lesních pozemků

PP = $6,3 \text{ m}^3 \text{ ha}^{-1}$ - průměrná roční potenciální produkce lesů v České republice

CD = 1049 Kč m^{-3} - průměrná cena dřeva na odvozním místě pro rok 2017

f = faktor ekologické váhy lesa: 1,4 – lesy hospodářské

Z vypočteného poplatku náleží dle § 17 odst. 4 Lesního zákona 40% obci, v jejímž katastrálním území k odnětí došlo a 60% Státnímu fondu životního prostředí.

TRVALÁ ODNĚTÍ

k.ú.: Rosice nad Labem	obec: Pardubice
Výměra trvalého odnětí pozemků:	1120 m ²
Výše poplatku na ha:	462609,00 Kč
Výše poplatku za odnětí:	51812,21 Kč
z toho: 60%	31087,32 Kč
40%	20724,88 Kč

k.ú.: Semtín	obec: Pardubice
Výměra trvalého odnětí pozemků:	136 m ²
Výše poplatku na ha:	462609,00 Kč
Výše poplatku za odnětí:	6291,48 Kč
z toho: 60%	3774,89 Kč
40%	2516,59 Kč

DOČASNÁ ODNĚTÍ NAD JEDEN ROK

k.ú.: Rosice nad Labem	obec: Pardubice
Výměra dočasného odnětí pozemku:	189 m ²
Výše poplatku na ha a rok:	9252,18 Kč
Výše poplatku za odnětí na 1 měsíc:	14,57 Kč
Výše poplatku za odnětí na 1 rok::	174,87 Kč
z toho: 60%	104,92 Kč
40%	69,95 Kč

k.ú.: Semtín	obec: Pardubice
Výměra dočasného odnětí pozemku:	965 m ²
Výše poplatku na ha a rok:	9252,18 Kč
Výše poplatku za odnětí na 1 měsíc:	74,40 Kč
Výše poplatku za odnětí na 1 rok::	892,84 Kč
z toho: 60%	535,70 Kč
40%	357,13 Kč

k.ú.: Trnová	obec: Pardubice
Výměra dočasného odnětí pozemku:	97 m ²
Výše poplatku na ha a rok:	9252,18 Kč
Výše poplatku za odnětí na 1 měsíc:	7,48 Kč
Výše poplatku za odnětí na 1 rok::	89,75 Kč
z toho: 60%	53,85 Kč
40%	35,90 Kč

DOČASNÁ ODNĚTÍ DO 1 ROKU

k.ú.: Rosice nad Labem	obec: Pardubice	
Výměra dočasného odnětí pozemku:		20 m ²
Výše poplatku na ha a rok:		9252,18 Kč
Výše poplatku za odnětí na 1 měsíc:		1,54 Kč
Výše poplatku za odnětí na 1 rok::		18,50 Kč
z toho:	60%	11,10 Kč
	40%	7,40 Kč

6. VÝPOČET VÝŠE ŠKODY ZPŮSOBENÉ NA LESNÍCH POZEMCÍCH A LESNÍCH POROSTECH

Výpočet bude proveden až v dalším stupni dokumentace.

7. PLÁN REKULTIVACE

Dočasně odnímané části pozemků budou po dokončení stavby uvedeny do původního stavu a opět zalesněny. Orientační náklady na rekultivaci zalesněním jsou 45 Kč/m.² Celkový odhad na rekultivaci zalesněním dočasných záborů tedy činí 58 000 Kč.

Brandýs n. L., 15.4.2017

Ing. František Moravec


Ing. František Moravec
Lipová 1497/E, 250 01 Brandýs nad Labem
tel.: 326 903 533 mobil: 606 752 039
IČ: 45124957 DIČ: CZ530719270

PŘÍLOHY:

- Příloha č. 1: Údaje z KN o rozsahu záborů
- Příloha č. 2: Údaje z LHP a LHO

Mapová příloha:

- Zákres záborů do obrysových lesnických map
- Fotokopie částí záborového elaborátu

Seznam LISTŮ VLASTNICTVÍ s uvedením vlastníků dotčených nemovitostí

Stávající stav KN									Trvalý zábor - výkup pozemku	Dočasný zábor - nájmy pozemků	
Katastrální území dle KN	LV	Spoluvl. podíl	Jméno (název) vlastníka	Adresa (sídlo) vlastníka	Parcelní číslo	Výměra	Druh pozemku	Způsob ochrany	(m ²)	nad 1 rok (m ²)	do 1 roku (m ²)
Rosice nad Labem	493	1/6	Pilařová Petra	Mladých 181, Pardubice, Polabiny, 53009	273/5	1624	lesní pozemek	26	883		
Rosice nad Labem	493	1/6	Ludwig Ladislav	Grusova 413, Pardubice, Polabiny, 53009	273/5	1624	lesní pozemek	26			
Rosice nad Labem	493	1/6	Ludvig Pavel	Školní náměstí 39, Pardubice, Rosice, 53351	273/5	1624	lesní pozemek	26			
Rosice nad Labem	493	1/2	Vebr Jaroslav	Borová 215, Pardubice, Rosice, 53351	273/5	1624	lesní pozemek	26			
Rosice nad Labem	781	1/1	Klapková Anna	Mánesova 103, Pardubice, Rosice, 53351	275/11	893	lesní pozemek	26	124	174	
Rosice nad Labem	781	1/1	Klapková Anna	Mánesova 103, Pardubice, Rosice, 53351	276/1	602	lesní pozemek	26			16
Rosice nad Labem	832	1/1	Vašíček Petr	MUDr. Ducháčkové 158, Pardubice, Pardubičky, 53003	268/2	472	lesní pozemek	26	104		
Rosice nad Labem	832	1/1	Vašíček Petr	MUDr. Ducháčkové 158, Pardubice, Pardubičky, 53003	269/1	5385	lesní pozemek	26	9	15	
Rosice nad Labem	1054	1/4	Bartůňková Květuše	Vysokomýtská 174, Holice, Holice, 53401	276/10	36	lesní pozemek	26			4
Rosice nad Labem	1054	1/4	Šedivková Ivana	Jiřího Potůčka 24, Pardubice, Trnová, 53009	276/10	36	lesní pozemek	26			
Rosice nad Labem	1054	1/2	Jiroutková Květuše	Jiřího Potůčka 24, Pardubice, Trnová, 53009	276/10	36	lesní pozemek	26			
Semtín	267	1/6	Illková Libuše	Plachty 515/12, Brno, Nový Lískovec, 63400	316/7	2540	lesní pozemek	26	27	247	
Semtín	267	1/6	Valášková Marie	Pardubice, Doubravice 75, 53353	316/7	2540	lesní pozemek	26			
Semtín	267	4/6	Skalická Libuše	Pardubice, Doubravice 21, 53353	316/7	2540	lesní pozemek	26			
Semtín	419	1/2	Sochorová Taťána	Bohdanečská 377, Pardubice, Trnová, 53009	316/1	220	lesní pozemek	26	16	26	
Semtín	419	1/2	Sochor Petr	Bohdanečská 377, Pardubice, Trnová, 53009	316/1	220	lesní pozemek	26			
Semtín	419	1/2	Sochorová Taťána	Bohdanečská 377, Pardubice, Trnová, 53009	316/8	332	lesní pozemek	26		96	
Semtín	419	1/2	Sochor Petr	Bohdanečská 377, Pardubice, Trnová, 53009	316/8	332	lesní pozemek	26			
Semtín	425	1/2	Slavík Jan	Eliášova 485/43, Praha, Bubeneč, 16000	315/4	4623	lesní pozemek	26		71	
Semtín	425	1/2	Slavík Vojtěch	Eliášova 485/43, Praha, Bubeneč, 16000	315/4	4623	lesní pozemek	26			

Seznam LISTŮ VLASTNICTVÍ s uvedením vlastníků dotčených nemovitostí

Stávající stav KN									Trvalý zábor - výkup pozemku	Dočasný zábor - nájem pozemků	
Katastrální území dle KN	LV	Spoluvl. podíl	Jméno (název) vlastníka	Adresa (sídlo) vlastníka	Parcelní číslo	Výměra	Druh pozemku	Způsob ochrany	(m ²)	nad 1 rok (m ²)	do 1 roku (m ²)
Semtín	425	1/2	Slavík Jan	Eliášova 485/43, Praha, Bubeneč, 16000	316/6	15	lesní pozemek	26		10	
Semtín	425	1/2	Slavík Vojtěch	Eliášova 485/43, Praha, Bubeneč, 16000	316/6	15	lesní pozemek	26			
Semtín	427	1/2	Holický František	Bohdanečská 11, Pardubice, Trnová, 53009	313/2	7738	lesní pozemek	26		154	
Semtín	427	1/2	Holická Miroslava	Bohdanečská 288, Pardubice, Trnová, 53009	313/2	7738	lesní pozemek	26			
Semtín	435	1/1	Česká republika-Lesy České republiky, s.p.	Přemyslova 1106/19, Hradec Králové, Nový Hradec Králové, 50008	316/3	402	lesní pozemek	26		12	
Semtín	617	1/1	Kratochvílová Bohumila Ing.	Spojilská 43, Pardubice, Studánka, 53003	316/2	5035	lesní pozemek	26	93		
Semtín	617	1/1	Kratochvílová Bohumila Ing.	Spojilská 43, Pardubice, Studánka, 53003	316/2	5035	lesní pozemek	26		226	
Semtín	10001	1/1	Statutární město Pardubice	Pernštýnské náměstí 1, Pardubice, Pardubice-Staré Město, 53002	313/3	9860	lesní pozemek	26		4	
Semtín	10001	1/1	Statutární město Pardubice	Pernštýnské náměstí 1, Pardubice, Pardubice-Staré Město, 53002	315/2	1473	lesní pozemek	26		119	
Trnová	694	1/2	Holická Miroslava	Bohdanečská 288, Pardubice, Trnová, 53009	211/1	7642	lesní pozemek	26		97	
Trnová	694	1/2	Holický František	Bohdanečská 11, Pardubice, Trnová, 53009	211/1	7642	lesní pozemek	26			

Celkem:

1256

1251

20

<u>k.ú.</u>	<u>Rosice nad Labem</u>
Parcela	275/11
LHC:	509819 - LHO Pardubice
Označení porostní skupiny dle LHP:	22Da5
Výměra trvalého záboru (m ²):	124
Výměra dočasného záboru nad 1 rok (m ²):	174
Výměra dočasného záboru do 1 roku (m ²):	0
Skupina lesních typů:	1L
Věk porostu:	50
Zastoupení dřevin:	LP,TP,DB
Bonita (RVB):	2, 6, 3
Zakmenění:	10
Kategorie:	10
Parcela	273/5
LHC:	509819 - LHO Pardubice
Označení porostní skupiny dle LHP:	22Db3
Výměra trvalého záboru (m ²):	883
Výměra dočasného záboru nad 1 rok (m ²):	0
Výměra dočasného záboru do 1 roku (m ²):	0
Skupina lesních typů:	1S
Věk porostu:	30
Zastoupení dřevin:	DB,LP
Bonita (RVB):	1, 1
Zakmenění:	10
Kategorie:	10
Parcela	268/2
LHC:	509819 - LHO Pardubice
Označení porostní skupiny dle LHP:	22Dc3
Výměra trvalého záboru (m ²):	104
Výměra dočasného záboru nad 1 rok (m ²):	0
Výměra dočasného záboru do 1 roku (m ²):	0
Skupina lesních typů:	1S
Věk porostu:	30
Zastoupení dřevin:	DB,LP
Bonita (RVB):	1, 1
Zakmenění:	8
Kategorie:	10

Parcela	269/1
LHC:	509819 - LHO Pardubice
Označení porostní skupiny dle LHP:	22Dc113
Výměra trvalého záboru (m ²):	27
Výměra dočasného záboru nad 1 rok (m ²):	247
Výměra dočasného záboru do 1 roku (m ²):	0
Skupina lesních typů:	1S
Kategorie:	10
Parcela	276/10
LHC:	509819 - LHO Pardubice
Označení porostní skupiny dle LHP:	nezařízeno
Výměra trvalého záboru (m ²):	0
Výměra dočasného záboru nad 1 rok (m ²):	0
Výměra dočasného záboru do 1 roku (m ²):	4
Skupina lesních typů:	1S
Věk porostu:	8
Zastoupení dřevin:	SM60, BK40
Bonita (RVB):	3, 3
Zakmenění:	10
Kategorie:	10
Parcela	276/1
LHC:	509819 - LHO Pardubice
Označení porostní skupiny dle LHP:	22Da5
Výměra trvalého záboru (m ²):	0
Výměra dočasného záboru nad 1 rok (m ²):	0
Výměra dočasného záboru do 1 roku (m ²):	16
Skupina lesních typů:	1L
Věk porostu:	50
Zastoupení dřevin:	LP,TP,DB
Bonita (RVB):	2, 6, 3
Zakmenění:	9
Kategorie:	10

<u>k.ú.</u>	<u>Semtín</u>
Parcela	316/8
LHC:	509819 - LHO Pardubice
Označení porostní skupiny dle LHP:	21Df12
Výměra trvalého záboru (m ²):	0
Výměra dočasného záboru nad 1 rok (m ²):	96
Výměra dočasného záboru do 1 roku (m ²):	0
Skupina lesních typů:	1S
Věk porostu:	112
Zastoupení dřevin:	BO,DB
Bonita (RVB):	7, 9
Zakmenění:	8
Kategorie:	10
Parcela	315/4
LHC:	509819 - LHO Pardubice
Označení porostní skupiny dle LHP:	21De12
Výměra trvalého záboru (m ²):	0
Výměra dočasného záboru nad 1 rok (m ²):	71
Výměra dočasného záboru do 1 roku (m ²):	0
Skupina lesních typů:	1S
Věk porostu:	112
Zastoupení dřevin:	BO, DB
Bonita (RVB):	6, 7
Zakmenění:	6
Kategorie:	10
Parcela	316/2
LHC:	509819 - LHO Pardubice
Označení porostní skupiny dle LHP:	21Db12
Výměra trvalého záboru (m ²):	93
Výměra dočasného záboru nad 1 rok (m ²):	226
Výměra dočasného záboru do 1 roku (m ²):	0
Skupina lesních typů:	1S
Věk porostu:	112
Zastoupení dřevin:	DB, BO, BR
Bonita (RVB):	7, 7, 3
Zakmenění:	6
Kategorie:	10

PŘÍLOHA č.2**ÚDAJE Z LHP A LHO**

Parcela 316/1
LHC: 509819 - LHO Pardubice

Označení porostní skupiny dle LHP: 21Dc110
Výměra trvalého záboru (m²): 16
Výměra dočasného záboru nad 1 rok (m²): 26
Výměra dočasného záboru do 1 roku (m²): 0
Skupina lesních typů: 1S
Kategorie: 10

Parcela 316/7
LHC: 509819 - LHO Pardubice

Označení porostní skupiny dle LHP: 21Dd12
Výměra trvalého záboru (m²): 27
Výměra dočasného záboru nad 1 rok (m²): 247
Výměra dočasného záboru do 1 roku (m²): 0
Skupina lesních typů: 1S
Věk porostu: 112
Zastoupení dřevin: BO, DB, JV, BR
Bonita (RVB): 7, 6, 7, 3
Zakmenění: 7
Kategorie: 10

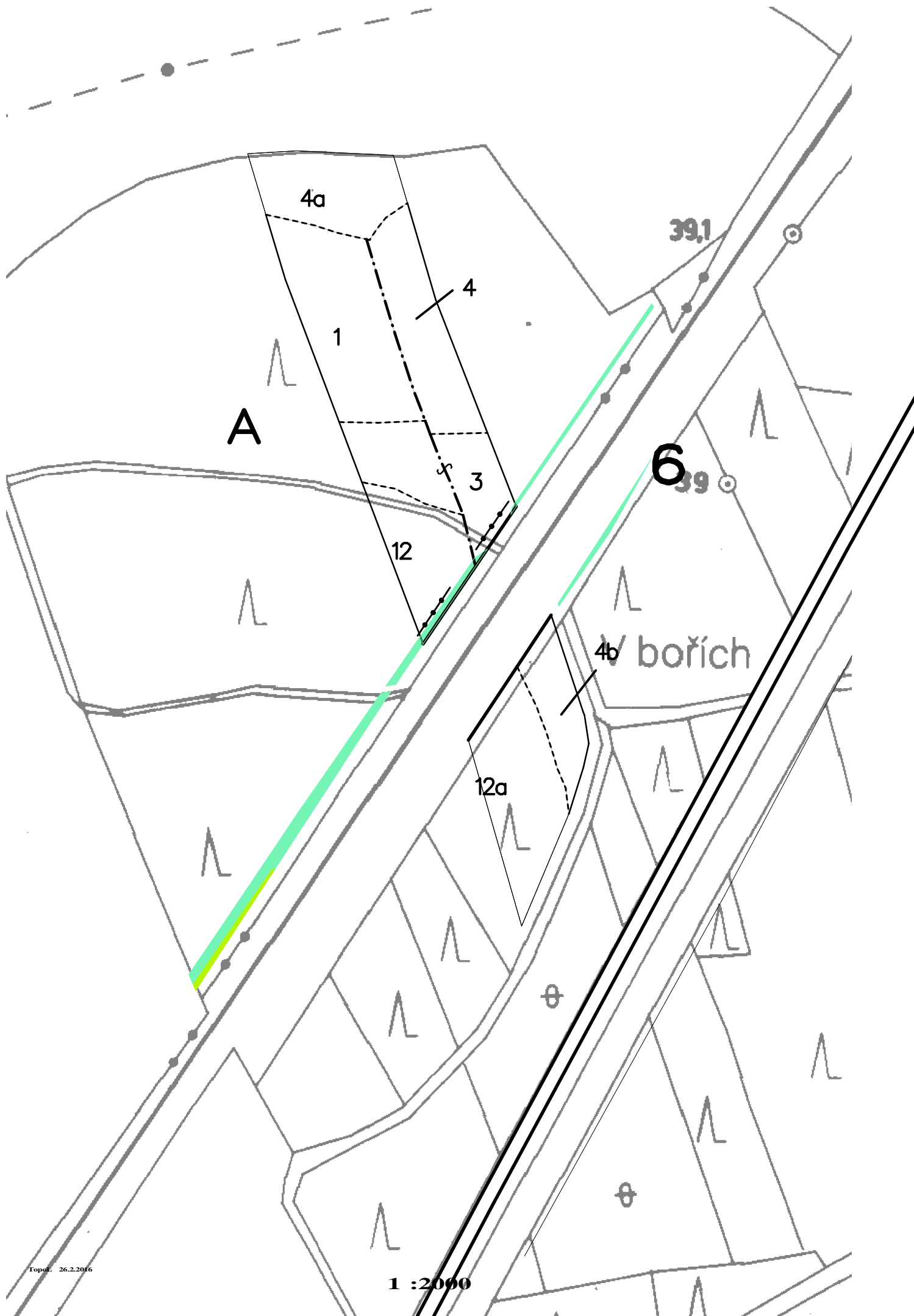
Parcela 316/3
LHC: 509003 - LS Choceň

Označení porostní skupiny dle LHP: nezařízeno
Výměra trvalého záboru (m²): 0
Výměra dočasného záboru nad 1 rok (m²): 12
Výměra dočasného záboru do 1 roku (m²): 0
Skupina lesních typů: 1S
Kategorie: 10

Parcela 315/2
LHC: 509411 - Město Pardubice

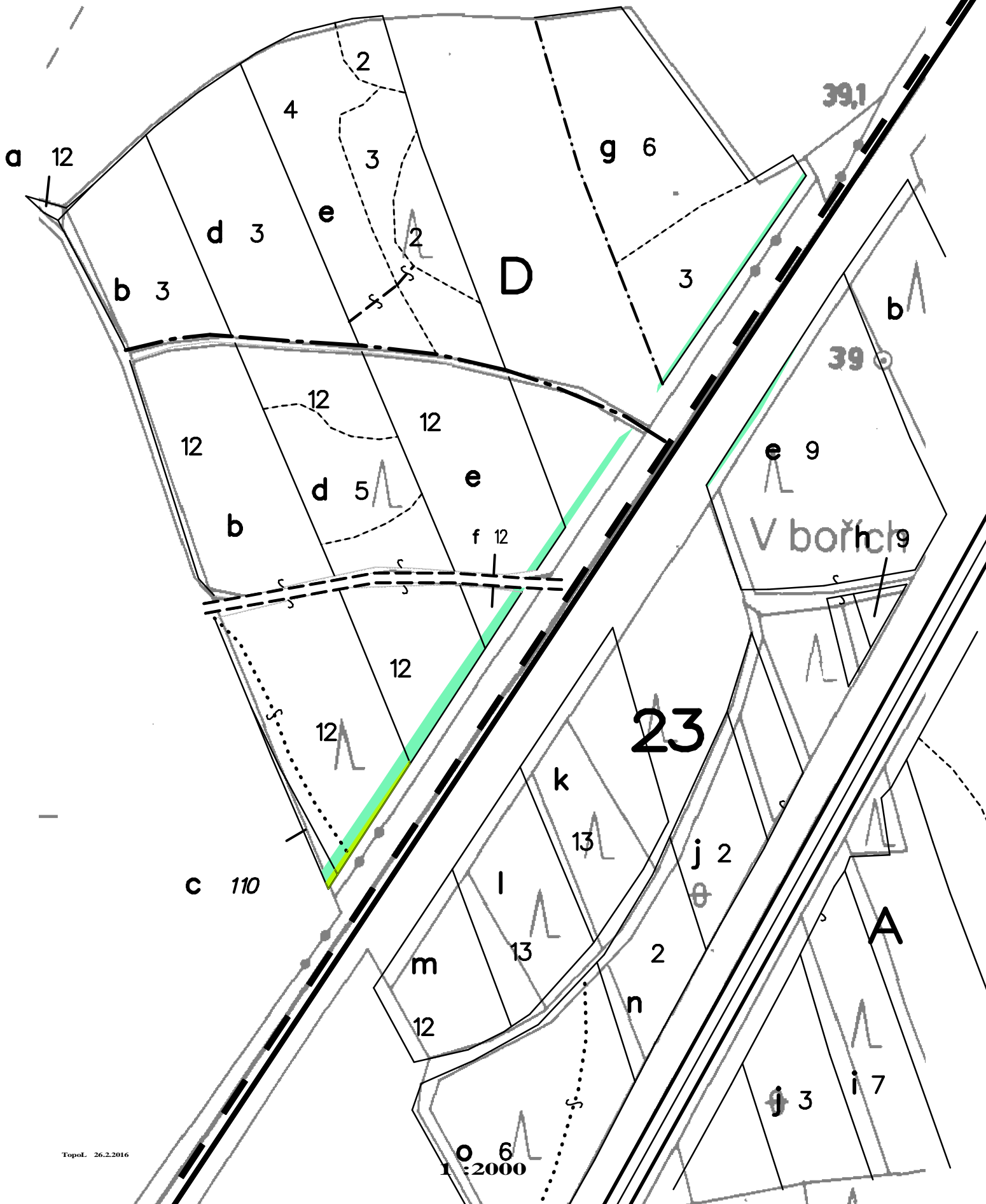
Označení porostní skupiny dle LHP: 6A3,12
Výměra trvalého záboru (m²): 0
Výměra dočasného záboru nad 1 rok (m²): 119
Výměra dočasného záboru do 1 roku (m²): 0
Skupina lesních typů: 1S
Věk porostu: 26
Zastoupení dřevin: BO, DB
Bonita (RVB): 4, 6
Zakmenění: 9
Věk porostu: 112
Zastoupení dřevin: BO, DB
Bonita (RVB): 5, 7
Zakmenění: 6
Kategorie: 10

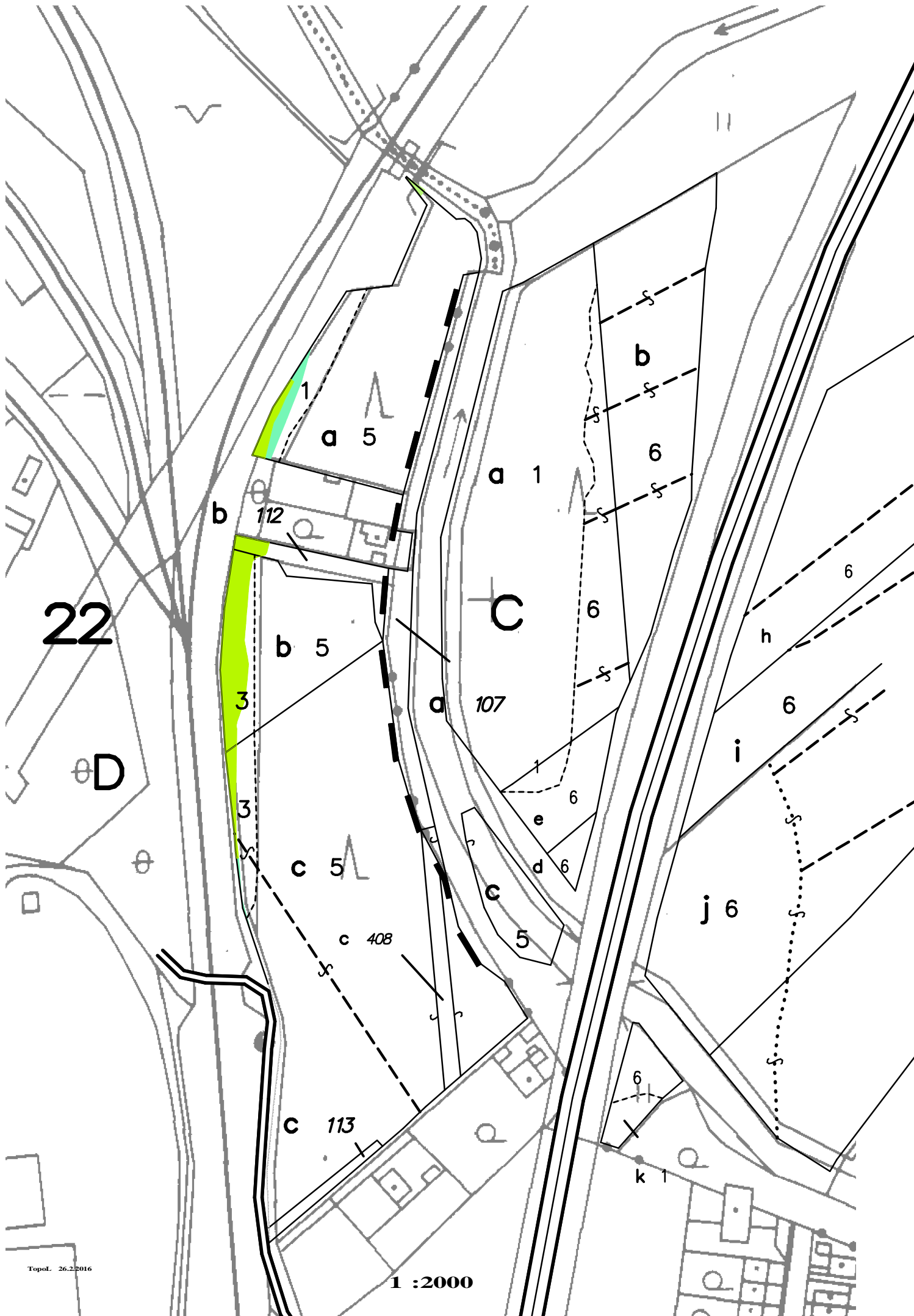
Parcela	313/3
LHC:	509411 - Město Pardubice
Označení porostní skupiny dle LHP:	6A3,12
Výměra trvalého záboru (m ²):	0
Výměra dočasného záboru nad 1 rok (m ²):	4
Výměra dočasného záboru do 1 roku (m ²):	0
Skupina lesních typů:	1S
Kategorie:	10
Parcela	316/6
LHC:	509819 - LHO Pardubice
Označení porostní skupiny dle LHP:	nezařízeno
Výměra trvalého záboru (m ²):	0
Výměra dočasného záboru nad 1 rok (m ²):	10
Výměra dočasného záboru do 1 roku (m ²):	0
Skupina lesních typů:	1S
Parcela	313/2
LHC:	509819 - LHO Pardubice
Označení porostní skupiny dle LHP:	21Dg3
Výměra trvalého záboru (m ²):	0
Výměra dočasného záboru nad 1 rok (m ²):	154
Výměra dočasného záboru do 1 roku (m ²):	0
Skupina lesních typů:	1S
Věk porostu:	28
Zastoupení dřevin:	DBC, BR, DB
Bonita (RVB):	2, 3, 4
Zakmenění:	10
Kategorie:	10
<u>k.ú.</u>	<u>Trnová</u>
Parcela	211/1
LHC:	509819 - LHO Pardubice
Označení porostní skupiny dle LHP:	23Ae9
Výměra trvalého záboru (m ²):	0
Výměra dočasného záboru nad 1 rok (m ²):	97
Výměra dočasného záboru do 1 roku (m ²):	0
Skupina lesních typů:	1S
Věk porostu:	86
Zastoupení dřevin:	BO, BR, DB, MD, VJ
Bonita (RVB):	6, 2, 7, 5, 7
Zakmenění:	8
Kategorie:	10



c 14

21





LHC 509819

21

23

23

22

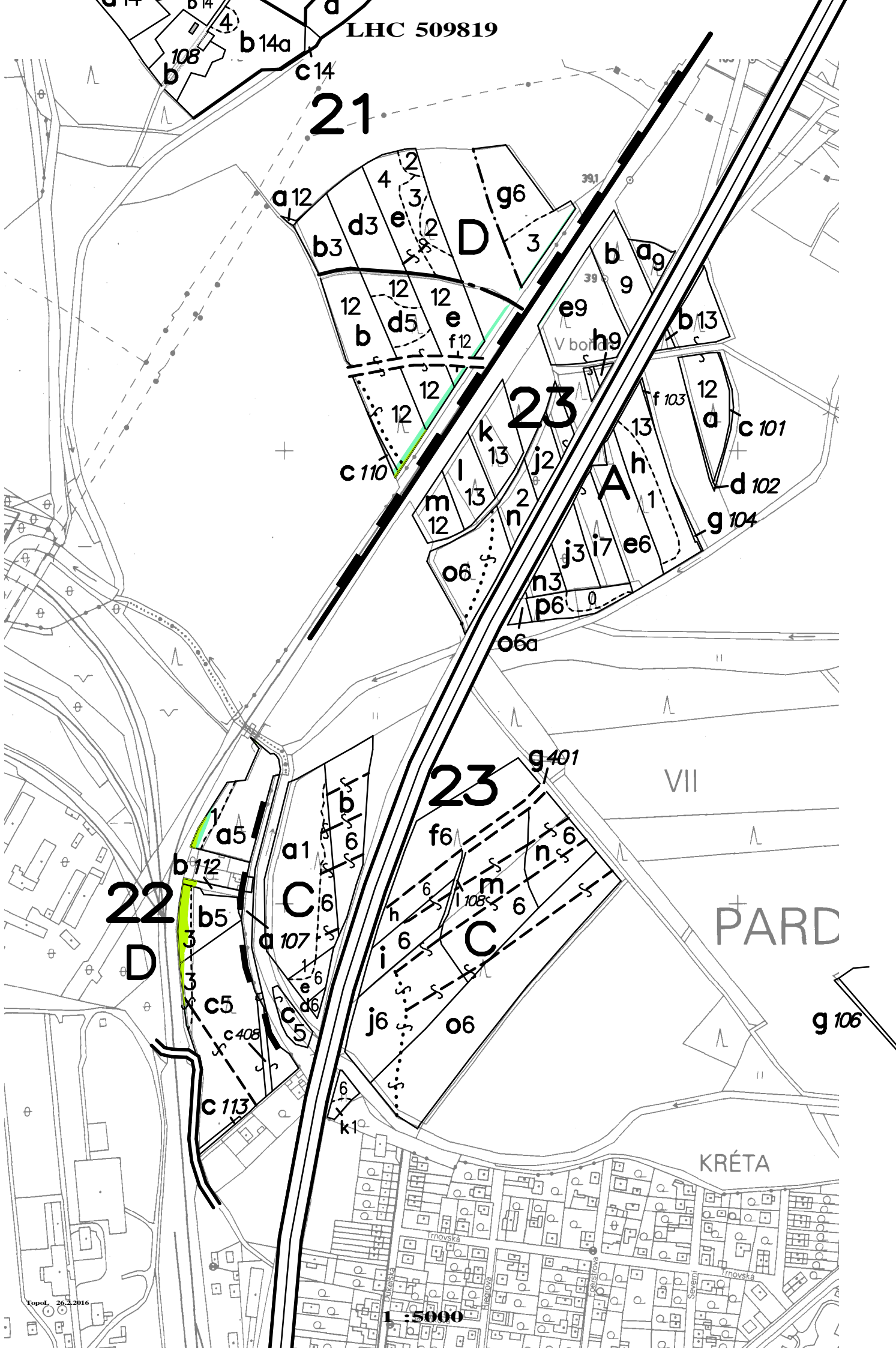
22

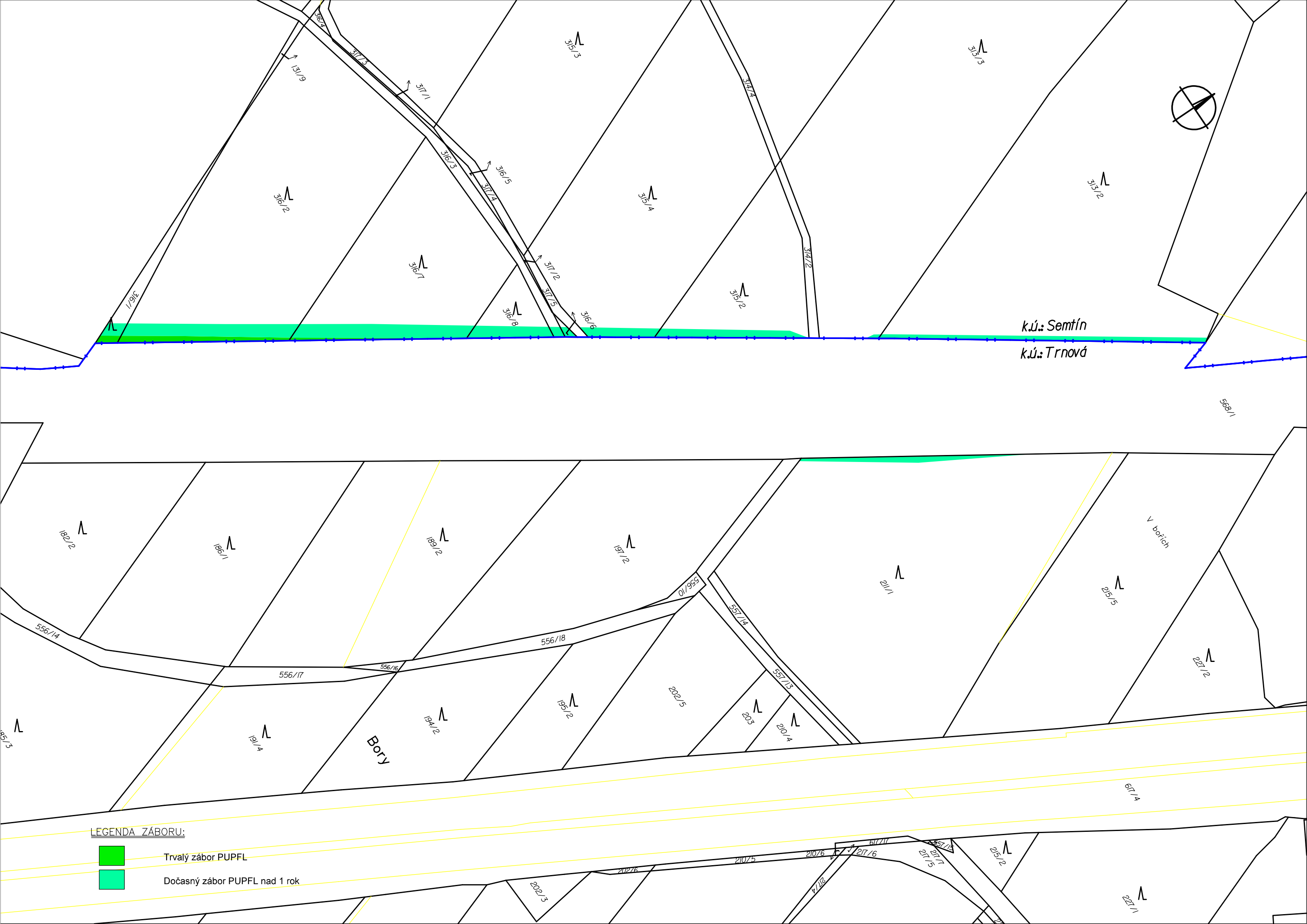
PARC

KRÉTA

1:5000

Topol 26.2.2016





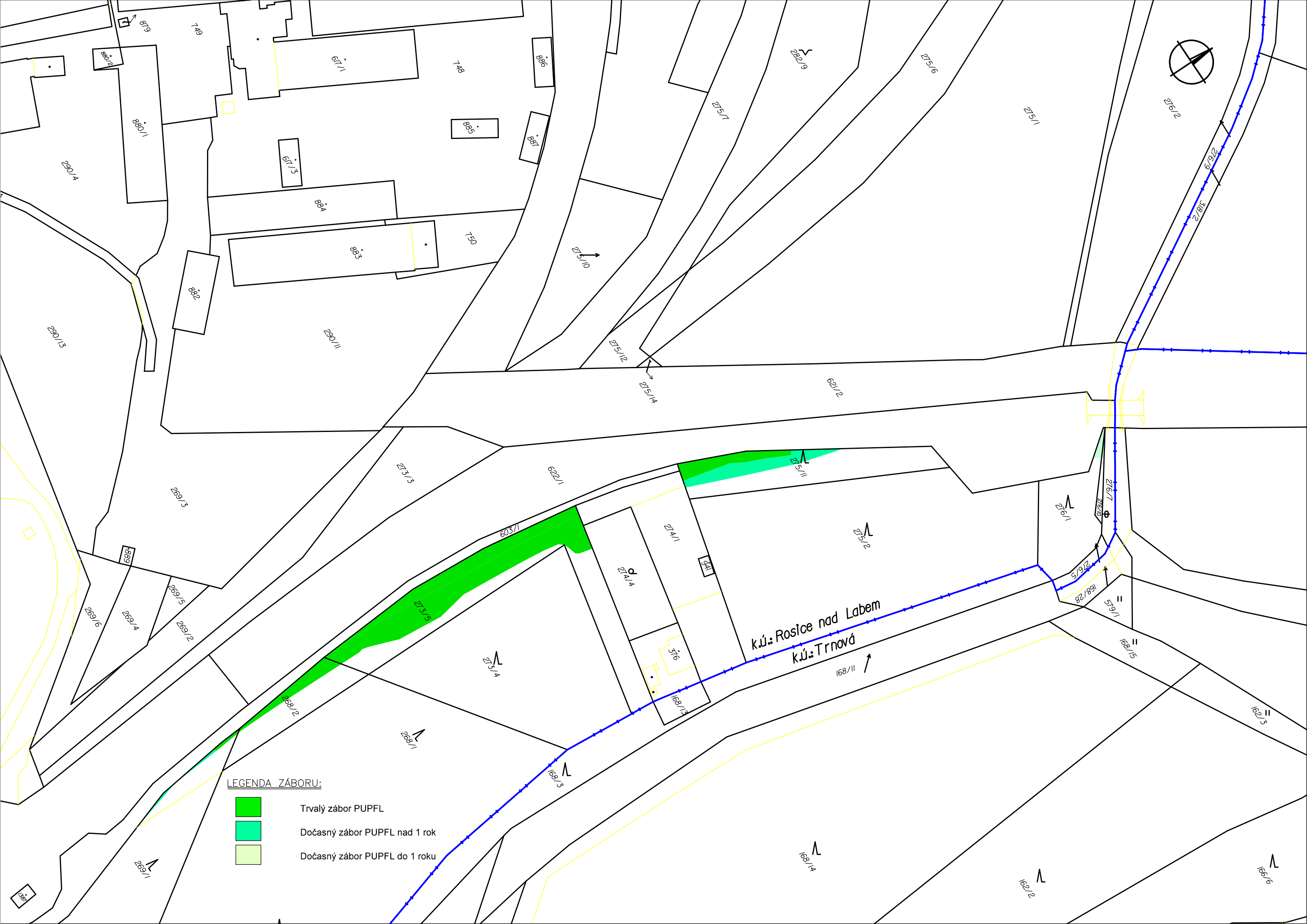
LEGENDA ZÁBORU:



Trvalý zábor PUPFL



Dočasný zábor PUPFL nad 1 rok



LEGENDA ZÁBORU:

- Trvalý zábor PUPFL
- Dočasný zábor PUPFL nad 1 rok
- Dočasný zábor PUPFL do 1 roku

k.ú.: Rosice nad Labem
k.ú.: Trnová